




GRUPO AVAYRE

**Constructora
y
Desarrolladora**

Dirección

 **Calle Guadalupe vazquez no. 180,
Col.Graciano Sanchez, S.L.P.,
C.P. 78360.**



<https://grupoavayre.com/>



contacto@grupoavayre.com




4442 218666



QUIENES SOMOS

GRUPO DE EMPRESAS POTOSINAS, CON EL PRINCIPAL OBJETIVO DE DAR OPORTUNA ATENCIÓN A LAS NECESIDADES RELACIONADAS CON LA INDUSTRIA DE LA CONSTRUCCIÓN, TECNOLOGÍA, CONSUMO Y SERVICIOS PARA EL SECTOR GUBERNAMENTAL Y PRIVADO A NIVEL NACIONAL.

NUESTRA EXPERIENCIA NOS HA PERMITIDO INTEGRAR UNA SERIE DE EMPRESAS COMPROMETIDAS EN SATISFACER LAS NECESIDADES DE NUESTROS CLIENTES. ASEGURANDO PUNTUALMENTE LOS ASPECTOS DE ADMINISTRACIÓN, SUPERVISIÓN, SEGURIDAD Y CALIDAD.



NUESTROS SERVICIOS



- *** Venta, instalación, distribución y mantenimiento de equipos de aire acondicionado para uso residencial, comercial e industrial.**
- * Venta y distribución de productos de limpieza y desinfección.**
- * Venta y distribución de todo tipo de bienes muebles y productos en general afectos al comercio, uso domestico u oficina.**
- * Venta y distribución de toda clase de papelería escolar y de oficina**
- * Venta y distribución de material eléctrico, hidráulico, neumático y electrónico.**
- * Venta y distribución de material, herramienta y equipo para la construcción.**
- * Venta y distribución de componentes, dispositivos, interfaces computadoras y aparatos eléctricos y de línea blanca, instrumentos musicales y de medición así como de accesorios deportivos en general**

***PROYECTOS INTEGRALES DE TOPOGRAFÍA.**

***PROYECTOS DE REHABILITACIÓN Y MANTENIMIENTO EN GENERAL.**

***PROYECTOS Y CONSTRUCCIÓN DE OBRA CIVIL Y URBANIZACIÓN.**


***PROYECTOS Y CONSTRUCCIÓN DE OBRAS DE EDIFICACIÓN.**

***PROYECTOS Y CONSTRUCCIÓN DE OBRAS HIDRÁULICAS Y PLUVIALES.**

***PROYECTOS Y CONSTRUCCIÓN DE VÍAS TERRESTRES.**

***DESARROLLOS INMOBILIARIOS HORIZONTALES Y VERTICALES.**

***VALIDACIÓN DE ESTUDIOS AMBIENTALES ANTE DEPENDENCIAS CORRESPONDIENTES. (SEMARNAT, SEGAM, ETC)**





Curriculum



Estudios Topográficos, Hidrológicos, geotécnicos , proyectos ejecutivos de diversos caminos, control de calidad, residencia de obras, así como plataformas de terrecerías para diversas naves industriales, en propiedad de P.R.O.A.N.(Proteína Animal S.A. de C.V,) en los municipios de Cedral y Vanegas , en el Estado de San Luis Potosí









Proyecto constructivo de terracerías, drenaje menor, señalamiento y pavimento para la modernización a Camino tipo “A4S” con un ancho de corona de 24.00 mts del km 45+000.00 al km 88+400.00 del Camino: CARR 57(Monclova – Sabinas), en el Estado de Coahuila, Mexico.



Proyecto Ejecutivo de terracerías, Estructuras, drenaje menor, señalamiento y pavimento del “Paso a desnivel : carr mex 80-Fraccionamiento Punta San Luis “: San Luis Potosi, S.L.P.



Proyecto constructivo de terracerías, drenaje menor, señalamiento y pavimento del Entronque a Desnivel “Acceso al Parque Industrial LOGISTIK “ ubicado en el km 179+880.00 de la carretera Querétaro – San Luis Potosí . en el Estado de San Luis Potosí



Proyecto Ejecutivo de terracerías, drenaje menor, señalamiento y pavimento Rígido de la Av. Salk, del eje 122 al eje 140, con un ancho de sección estructural de de 32.00 mts . del km 0+000.00 al km 5+185.647 en la Capital del Estado de San Luis Potosí.



Proyecto constructivo de terracerías y entronques, drenaje menor, señalamiento y pavimento para la modernización a 12 m de corona del km 128 al km 146 del tramo villa de reyes – san Felipe, de la carretera t.c. (Querétaro – San Luis Potosí) – san Felipe, en los estados de Guanajuato y San Luis Potosí.

Proyecto constructivo de terracerías y entronques, drenaje menor, señalamiento y pavimento de la modificación de trazo “llano grande” de 8 km, incluyendo estudios y proyecto constructivo de dos estructuras psv (2 vías) y ps ff.cc., en el tramo Durango – el salto, de la carretera Durango – Mazatlán, en el estado de Durango.

Proyecto constructivo de terracerías y entronques, drenaje menor, señalamiento y pavimento para la modernización a 12 m de corona del km 146 al km 163 del tramo villa de reyes – san Felipe, de la carretera t.c. (Querétaro – san Luis potosí) – san Felipe, en los estados de Guanajuato y San Luis Potosí.

Proyecto constructivo de terracerías y entronques, drenaje menor, señalamiento y pavimento para la modernización a 12 m de corona del km 32 al km 60 del tramo Amatillo – San marcos , de la carretera t.c. (Acapulco - Huatulco) – Acapulco Gro,



Proyecto constructivo de terracerías y entronques, drenaje menor, señalamiento y pavimento para la modernización a 12 m de corona del km 147 al km 312 del tramo Soto la Marina – Los Rayones, de la carretera t.c. (Soto La Marina – Los Rayones) – soto la marina, en el estado de Tamaulipas.

Proyecto constructivo de terracerías y entronques, señalamiento y pavimento. Del Boulevard Carlos Jongitud Barrios, en el Municipio de Rio Verde en el Estado de San Luis Potosí del km 131+600 al km 134+000.

Proyecto constructivo de terracerías y entronques, drenaje menor, señalamiento y pavimento para la modernización a 12 m de corona del km 147 al km 312 del tramo Soto la Marina – Los Rayones, de la carretera t.c. (Soto La Marina – Los Rayones) – soto la marina, en el estado de Tamaulipas.

Proyecto de Terracerías de la Carretera Chetumal – Escárcega, Tramo: Ent. Subteniente López, en el Estado de Quintana Roo.

Proyecto de Terracerías de la Carretera: Corredor del Altiplano, Tramo: Tula – Cd. Sahún del km 16+000 al km 28+000, en el Estado de México.

Estudio y Proyecto Ejecutivo para la construcción de tres distribuidores viales a desnivel intercomunicados entre sí, con el cruce del ferrocarril en el Puerto de Manzanillo, en el estado de Colima.

Director General

licenciatura :	Ingeniero Civil	Fac. de Ingenieria U.A.S.L.P.	San Luis Potosi, S.L.P:	1997-2002
Cursos :	Opus Ole	Fac. de Ingenieria	San Luis Potosi, S.L.P:	2002
	AUTO CAD	C.M.I.C.	San Luis Potosi, S.L.P:	2003
	Ms Project	C.M.I.C.	San Luis Potosi, S.L.P:	2003
	CM22 (Proyecto de Carreteras)	Dir. Gral de Carreteras Federales(S.C.T.)	Distrito Federal	2003-2005
	CIVIL CAD 3D	U.A.N.L.	Monterrey, N.L.	2009
	TOPOGRAFIA	C.M.I.C.	San Luis Potosi, S.L.P:	2011

